

TRENTINO

SÜDTIROL





ALTO ADIGE

VALSUGANA

LAGORAI



Family Hotel Primavera



PASSEGGIATE NELLA NATURA:

1 RUDERI DI CASTEL SELVA Frazione Selva di Levico a 5 min. di auto dall'hotel. **Percorso facile—non adatto ai passeggini.** Il percorso giallo è più lungo ma pianeggiante. Si parte dalla piazza della Frazione Selva per una stradina sterrata (1,30 h di cammino per 3 chilometri) Google Maps: Castel Selva

2 GIRO DEL LAGO DI LEVICO a 5 min. di auto dall'hotel.

Percorso difficoltà media—non adatto ai passeggini

Si tratta di un percorso di circa 8 km percorribile sia a piedi che in mountain bike. Iniziare dalla strada dei pescatori dopo l'hotel du lac.

3 ARTE SELLA (cattedrale vegetale) a 30 minuti in auto dall'hotel.

Percorso facile—percorso breve adatto a passeggini

Visita alla Cattedrale Vegetale e opere primarie (30 minuti) a pagamento. Percorso lungo artenatura—facile— di 3 km con sentiero nel bosco (circa 1 ora). Seguire indicazioni per Borgo Valsugana—Google Maps: ARTE SELLA

4 PIRAMIDI DI SEGONZANO a 40 minuti in auto dall'hotel.

Percorso difficoltà media—non adatto a passeggini

Un capolavoro della natura: torri, creste, pinnacoli disposti a canna d'organo. L'itinerario dura ca. 40 min. su sentiero a gradoni. Google Maps: PIRAMIDI DI SEGONZANO—TRENTO

5 PASSEGGIATA AL PARCO LA CASCATELLA Castello Tesino. **Percorso facile adatto anche ai passeggini.** Circa 40 minuti dall'hotel. Passeggiata dal Passo Brocon lungo la Sp48 fino al parco la Cascatella, un anfiteatro naturale con cascata e punto di ristoro. Google Maps: Parco la Cascatella

6 PASSEGGIATA DRAGO VAIA a 25 min. di auto dall'hotel e 40 minuti a piedi di difficoltà media—non adatto ai passeggini

Partendo dalla frazione Gionghi di Lavarone, salire per il percorso del drago fino al drago Vaia. Circa 2,3 km (solo andata) Google Maps: Drago Vaia

7 SULLE ORME DEI DINOSAURI —sentiero non adatto ai passeggini circa 1 ora di auto dall'hotel. Percorso Paleontologico con tappe tematiche e pannelli esplicativi Da Lanvini di Marco. Google Maps: Sito Paleontologico dei Lavini di Marco

13 BIOTOPO PINETA DI ALBERE' DI TENNA —passeggiata facile adatta anche ai passeggini, a 5 minuti in auto dall'hotel. Laghetto con area verde e picnic, con alcune opere d'arte naturali. Google Maps: Biotopo comunale di Tenna

PARCHI GIOCHI E ADVENTURE:

14 MINI QUAD PER BAMBINI a Vason circa 40 minuti in auto dall'hotel tutti i giorni dalle 9:00 alle 19:00 da metà maggio a fine settembre. Noleggio (anche casco) e percorso consentito ad 1 o massimo 3 bambini per volta. I bambini devono avere un'altezza compresa tra i 90 e i 140 cm e comunque dai 4 ai 10 anni. Telefonare direttamente a 3806328814

15 FAMILY RAFTING a Solagna presso il presso il Centro Rafting Ivan Team circa 40 min. di auto dall'hotel. Una discesa divertente ed emozionante adatta a tutta la famiglia per bimbi dai 3 anni di età. Sul gommone condotto da guide esperte e abilitate dalla Federazione Italiana Rafting, potrete vivere emozioni uniche tra le onde e gli spruzzi in un tratto accessibile e sicuro del fiume Brenta è richiesta la prenotazione allo 0424.558250

16 PARCO GIOCHI PALU' DI LAVARONE presso Località Cappella a 30 min. di auto dall'hotel. **Percorso facile—adatto ai passeggini** Caratteristico ampio parco giochi con lo scivolo sul prato lungo 30 metri. Ampia zona pic-nic. Altitudine slm 1.200 mt. Google Maps: Parco Palu tn

17 LAGO DI SANTA COLOMBA circa 30 minuti dall'hotel. **Percorso molto facile—adatto ai passeggini** Piccolo parco giochi nel bosco costruito con materiali naturali e annesso laghetto per passeggiata nel bosco. Durata percorso 1 ora. Civezzano—Lago di Santa Colomba. Google Maps: Lago di Santa Colomba

18 BASELGA DI PINE' e PARCHI GIOCO "LAGO DI SERRAIA" E "LAGO DELLE PIAZZE" circa 30 minuti dall'hotel. **Percorso molto facile—adatto ai passeggini** Paesino a 1000 mt. di altitudine, ideale per passeggiate intorno ai laghi e per il gioco nel verde. Ampia zona pic-nic. Percorso di ca. 1 ora. Google Maps: Baselga di Pinè. Parcheggio zona lago

19 PARCO GIOCHI "PIAN DEL GACC" a Fornace a ca. 30 min. **Percorso facile—adatto ai passeggini** Zona immersa nel verde con parco giochi e sentiero degli Gnomi. Durata camminata 1,45 h. Civezzano- Zona del porfido Fornace. Non adatto a passeggini Google Maps: Pian del Gac Fornace tn

20 IL REGNO DEI DRAGHI E L' ALPINE COSTER GARDONE' circa 1 ora e 15 minuti di auto dall'hotel—adatto ai passeggini Spettacolare montagna russa sull'erba e nei boschi su bob a due posti e 3 percorsi giocodidattici adatti ai bambini. Parco giochi e pista tubby con gommoni. Civezzano—Cavalese—Predazzo. I sentieri si raggiungono con la telecabina partendo da Predazzo. Altitudine slm 1.650 mt. Info 0462502929 Google Maps: Alpine Coster Gardonè

TREKKING IN ALTA MONTAGNA:

25 CIMA PANAROTTA 2002 circa 30 minuti dall'hotel. **Percorso difficoltà media—non adatto ai passeggini** Sede degli impianti sciistici invernali più vicini, d'estate è meta per rilassanti passeggiate in alta quota. Strada per Vetriolo—Panarotta 2002 slm. Google Maps: Panarotta 2002

26 "LAGHETTO DELLE PRESE" LOCALITA' POZZE a 45 minuti di auto dall'hotel—non adatto ai passeggini

Bellissimo piccolo lago montano a mt. 1570 di altitudine in prossimità di Roncegno—Strada per Agritur Rincher o Serot. Escursione di ca. 30 minuti a piedi su sentiero sterrato. Google Maps: Lago delle Prese

27 FUNIVIA "MONTE di MEZZOCORONA" a circa 40 minuti in auto dall'hotel

Un dislivello di 620 mt in 3 minuti, partenze e ritorno circa ogni 15 minuti Direzione Trento, Bolzano fino a Mezzocorona. Info 0461 603288. Numerosi agriturismi. Google Maps: Funivia Monte di Mezzocorona

28 FORTE CIMA PIZZO a 40 minuti in auto dall'hotel—Escursione difficoltà medio/difficile— non adatto ai passeggini.

Escursione della durata di 2/3 ore parcheggiando a Vezzena. Ruederi all' ex forte austro-ungarico della Grande Guerra con le sue trincee. Altitudine slm 1.900 Google Maps: Vezzena

29 SENTIERO I MILLE VOLTI DEL BOSCO da Località Marande a Passo Brocon a 1ora di auto dall'hotel. Non adatto ai passeggini. Sentiero didattico con 22 tabelle descrittive con informazioni naturalistiche e didattiche. Percorso facile 3,6 km o percorso media difficoltà 6,2 km. Google Maps: Passo Brocon

30 "WOODYWALK" LA MONTAGNA PER I PICCOLI ESCURSIONISTI a 1ora e 15 minuti di auto dall'hotel. Passeggiate facili—adatto ai passeggini. Il percorso parte dalla cabinovia della Plose—Bressanone—S. Andrea—Plose. Diversi punti di ristoro. Grande parco giochi lungo tutto il percorso (5 km.) Altitudine slm 2.180 mt. Google Maps: WoodyWalk Bressanone

31 "RESPIRO DEGLI ALBERI" a circa 30 minuti in auto. una passeggiata tematica di arte contemporanea nel bosco che ha come elemento conduttore delle singole opere l'albero elemento di vita. Media difficoltà. Non adatto a passeggini. Si parte da Lanzino (Lavarone) Google Maps: Il Respiro degli Alberi

VISITA AI CASTELLI e FORTI DELLA 1a GUERRA

8 FORTE DELLE BENNE circa 5 minuti in auto dall'hotel. **Percorso medio/facile in leggera salita —adatto a passeggini** Percorrere 3 km. In auto lungo la strada "vecchia" provinciale per Pergine, poi si prosegue a piedi per ca. 20 min su strada sterrata. Panorama su tutto il lago di Levico. Area pic-nic. Google Maps: Forte Werk Colle delle Benne

9 CASTELLO DI PERGINE VALSUGANA a 10 minuti di auto dall'hotel. si può visitare nelle sale inferiori adibite a mostra dalle 10.30 alle 18.00. Molto suggestivo è il "giro del castello" (circa 20 minuti non è adatto a passeggini) o la passeggiata fino al Parco giochi Tre Castagni. Google Maps: Castel Pergine

10 MUSEO FORTE BELVEDERE DI LAVARONE a 30 minuti di auto dall'hotel Altitudine 1.200 slm. Forte della Prima guerra mondiale adibito a museo con percorso didattico con effetti audiovisivi suggestivi. Google Maps: Forte Belvedere Lavarone

11 CASTEL BESENO—BESENELLO a circa 40 minuti di auto dall'hotel. Percorso facile—adatto ai passeggini Castello del XIII secolo. Sala delle armature dove i bimbi possono indossare le armature e toccare le armi riprodotte in versione giocattolo. Particolarmente apprezzato dai maschietti. Direzione Trento, Besenello. Info 0464834600. Google Maps: Castel Beseno

VISITA AI MUSEI E CASCATE:

21 MUSEO Museo delle Scienze circa 25 minuti di auto dall'hotel. Trento, **Corso del Lavoro e della Scienza, 3. Tel. 0461270311** Museo pensato per i bambini. Trento—tangenziale USCITA 4 Google Maps: Muse

22 MUSEO DELL' AERONAUTICA "G. Caproni" circa 30 minuti di auto dall'hotel. Trento, Loc. Mattarello, Via Lidorno, 3 con simulatori di volo Trento—tangenziale Uscita per il casello autostrada Trento Sud—Aeroporto. tel. 0461 944888. Google Maps: Museo dell'aeronautica Gianni Caproni

40 CASCATE ORRIDO DI PONTE ALTO " circa 20 minuti di auto dall'hotel. Trento, loc. Cognola via Valsugana visita alle suggestive cascate. Aperto sabato e domenica dalle 10.00 alle 18.00 tel. 0461 21600. Google Maps: Orrido di ponte Alto

12 MUSEO CASTEL THUN a circa 40 minuti di auto dall'hotel— Loc. Vigo di Ton, Val di Non tel. 0461 657816 Abitato fino agli anni 50, conserva ancora gran parte degli arredi e locali intatti. Particolarmente apprezzato dalle bimbe/principesse. Google Maps: Castel Thun

24 MUSEO ARCHEOLOGICO DELL'ALTO ADIGE circa 60 minuti di auto dall'hotel. Bolzano via Museo - tel. 0471320100 . Adatto ai bambini e completamente dedicato a Otzi. Google Maps: Museo Archeologico dell'Alto adige.

FATTORIE DIDATTICHE—PARCHI FAUNISTICI—MANEGGI

32 CENTRO IPPICO PRESSO "PAOLI HOTEL" , circa 5 minuti di auto dall'hotel— Cavalli e pony anche all' interno in caso di pioggia. **in località Lochere di Caldonazzo** Tel 0461 700017 | Google Maps: Centro Ippico Paoli Hotel

33 MALGA FRATTE A PASSO VEZZENA a circa 30/45 minuti di auto dall'hotel—adatto ai passeggini—altitudine slm 1.300 mt Fattoria didattica, vendita formaggio di malga e salumi. Percorso in auto breve Località Lochere- Vezzena (strada molto stretta 30 min). Percorso in auto lungo Caldonazzo—Calceranica—Lavarone- Vezzena (strada più larga 45 min). Dopo l' hotel Vezzena, si prosegue per ca. 1 km, poi si svolta a destra per la Malga. Google Maps: Vezzena

34 PARCO FAUNISTICO DI SPORMAGGIORE a 45 min. di auto dall'hotel. Parco tematico con riserva di animali tipici delle zone alpine. Percorso facile—adatto ai passeggini Durata della passeggiata all'interno del Parco ca. 2 ore con grande parco giochi. Statale del Brennero- Mezzolombardo/Val di Non- Spormaggiore/Cavedago. Google Maps: Parco Faunistico Spormaggiore

35 GLI ORSI DI SAN ROMEDIO a 55 min. di auto dall'hotel. santuario con riserva di orsi. Percorso non adatto ai passeggini Statale del Brennero- Mezzolombardo/Coredo. Google Maps: San Romedio Tn